

ΥΠΟΜΝΗΜΑ

- Όριο Δημοτικής Ενότητας
- Οικιστική Ενότητα
- Πολεοδομική Ενότητα - Οικισμός
- Περιοχή με Ρυμοτομικό Σχέδιο




ΥΔΡΟΓΡΑΦΙΚΟ ΔΙΚΤΥΟ

- Ποταμός
--- Ρέμα Κύριο
--- Ρέμα Δευτερεύον

ΟΔΙΚΟ ΔΙΚΤΥΟ

- Εθνική Οδός / Αρτηρία
- Επαρχιακή Οδός / Αρτηρία
- Κύρια Δημοτική Οδός / Συλλεκτάρια Οδός
- Συλλεκτάρια Οδός
- Νέος Αυτοκινητόδρομος





ΦΥΣΙΚΟ ΠΕΡΙΒΑΛΛΟΝ

-  Δίκτυο Natura 2000
 Τοπίο Ιδιαίτερου Φυσικού Κάλλους
 Μονοπάτι
 Ευρωπαϊκό Μονοπάτι E4




ΠΟΛΙΤΙΣΤΙΚΟ ΠΕΡΙΒΑΛΛΟΝ

- Αρχαιολογικός Χώρος Μυστρά
- Αρχαιολογικός Χώρος Σπάρτης
- Καστροπολιτεία Μυστρά (UNESCO)

ΟΙΚΙΣΤΙΚΟ ΔΙΚΤΥΟ

-  Οικισμός 2ου επιπέδου
-  Οικισμός 4ου επιπέδου
-  Οικισμός 5ου επιπέδου ενισχυμένου
-  Οικισμός 5ου επιπέδου


ΟΙΚΙΣΤΙΚΕΣ ΕΞΑΡΤΗΣΕΙΣ

-  Εξάρτηση οικισμού 4ου επιπέδου
-  Εξάρτηση οικισμού 5ου επιπέδου ενισχυμένου
-  Εξάρτηση οικισμού 5ου επιπέδου

Σύστημα Αναφοράς : ΕΓΣΑ'87
Υπόβαθρο : Δορυφορική Εικόνα (λήψη 17/03/2008)

ΠΕΡΙΦΕΡΕΙΑ ΠΕΛΟΠΟΝΝΗΣΟΥ
ΔΗΜΟΣ ΣΠΑΡΤΗΣ

**ΣΧΕΔΙΟ ΧΩΡΙΚΗΣ & ΟΙΚΙΣΤΙΚΗΣ
ΟΡΓΑΝΩΣΗΣ ΑΝΟΙΚΤΗΣ ΠΟΛΗΣ (Σ.Χ.Ο.Ο.Α.Π.)
ΔΗΜΟΤΙΚΗΣ ΕΝΟΤΗΤΑΣ ΜΥΣΤΡΑ**



ΑΝΑΔΟΧΟΙ

 **ΤΕΧΝΙΚΟ ΓΡΑΦΕΙΟ ΜΕΛΕΤΩΝ**

ΧΡΗΣΤΟΣ ΚΟΥΡΙΕΡΗΣ	Τοπογράφος - Πολυεξάμηνος
ΗΛΙΑΣ ΤΑΡΝΑΡΑΣ	Πολιτικός Μηχανικός
ΔΗΜΗΤΡΗΣ ΑΝΑΤΟΛΙΩΤΗΣ	Γεωλόγος
ΚΩΣΤΑΣ ΠΕΤΡΟΛΕΚΑΣ	Τοπογράφος - Περιβ/ολογος

B1 ΣΤΑΔΙΟ : ΠΡΟΤΑΣΗ

П.1

ΔΟΜΙΚΟ ΣΧΕΔΙΟ ΧΩΡΙΚΗΣ ΟΡΓΑΝΩΣΗΣ

ΚΛΙΜΑΚΑ 1:20.000

ΕΠΙΒΛΕΠΩΝ

ΠΡΟΪΣΤΑΜΕΝΟΣ

ΜΑΪΟΣ 2020